บทที่
CHAPTER

3 สรุปมาตรการป้องกันและแก้ไขผลกระทบสิ่งแวดล้อมและมาตรการติดตามตรวจสอบคุณภาพสิ่งแวดล้อม

3.1 สรุปมาตรการป้องกันและแก้ไขผลกระทบสิ่งแวดล้อม

3.2 สรุปผลการติดตามตรวจสอบคุณภาพสิ่งแวดล้อม

3.2.1 คุณภาพอากาศ

3.2.2 ระดับเสียง

3.2.3 คุณภาพอากาศในพื้นที่ทำงาน

3.2.4 ระดับเสียงในพื้นที่ทำงาน

3.2.5 ค่าความสั่นสะเทือน

3.2.6 คุณภาพน้ำ

บทที่ 3
สรุปมาตรการป้องกันและแก้ไขผลกระทบสิ่งแวดล้อม และมาตรการติดตามตรวจสอบคุณภาพสิ่งแวดล้อม

3.1 สรุปมาตรการป้องกันและแก้ไขผลกระทบสิ่งแวดล้อม

สรุปผลการปฏิบัติตามมาตรการป้องกันและแก้ไขผลกระทบสิ่งแวดล้อม โครงการเหมืองแร่หินอุตสาหกรรมชนิดหินบะซอลต์ เพื่ออุตสาหกรรมก่อสร้าง ประทานบัตรที่ 31951/16440 ของบริษัท บุรีรัมย์รัชดา จำกัด ตั้งอยู่ที่ หมู่ที่ 13 ตำบลสวายจีก อำเภอเมือง จังหวัดบุรีรัมย์ ตามหนังสือที่ ทส 1009.2/6297 ลงวันที่ 21 พฤษภาคม 2561 ออกโดยสำนักงานนโยบายและแผนทรัพยากรธรรมชาติและสิ่งแวดล้อม พร้อมทั้งการออกสำรวจพื้นที่และศึกษาข้อมูลที่ได้ตามสภาพในปัจจุบัน สรุปประเด็นที่สำคัญได้ดังต่อไปนี้

1. การทำเหมืองของโครงการเป็นการทำเหมืองในขอบเขตพื้นที่ที่ได้รับอนุญาตให้ทำเหมืองและดำเนินการตามแผนผังโครงการทำเหมือง
2. มีการจัดสร้างคันทำนบ คูระบายน้ำ พร้อมปลูกต้นไม้ล้อมรอบขอบเขตประทานบัตรและโรงโม่หิน
3. มีการฉีดพรมน้ำบริเวณภายในโรงโม่หินและเส้นทางขนส่งแร่เป็นประจำ
4. โครงการได้ออกกฎระเบียบให้รถบรรทุกแร่ทุกคันต้องปิดคลุมด้วยผ้าใบให้เรียบร้อย เพื่อป้องกันการฟุ้งกระจายของฝุ่นละออง
5. มีการจัดเตรียมอุปกรณ์ป้องกันอันตรายส่วนบุคคล (PPE) ให้แก่พนักงานอย่างเพียงพอ
6. จัดสร้างอาคารปิดคลุมโรงโม่หินของโครงการ ทั้ง 3 ด้าน ได้แก่บริเวณอาคารโรงโม่ ยุ้งรับหินใหญ่ สายพานลำเลียง พร้อมทั้งติดตั้งสเปรย์น้ำ ฉีดตามจุดต่างๆที่ก่อให้เกิดฝุ่นละออง
7. จัดตั้งคณะกรรมการมวลชนสัมพันธ์ เพื่อทำหน้าที่ในการจัดสรรงบประมาณช่วยเหลือชุมชนโดยรอบพื้นที่โครงการ
8. โครงการได้มีส่วนร่วมกับบริษัทใกล้เคียง จัดกิจกรรมมวลชนสัมพันธ์กับชุมชน เพื่อพัฒนาช่วยเหลือให้ชุมชนมีคุณภาพสังคมที่ดียิ่งขึ้น และเพื่อสร้างความสัมพันธ์อันดีระหว่างโครงการกับประชาชน
9. ทางโครงการจัดให้มีการตรวจสุขภาพพนักงานเป็นประจำอย่างต่อเนื่อง เพื่อเป็นการตรวจคัดกรองโรคเบื้องต้นและตรวจสอบอาการผิดปกติที่เกิดขึ้นกับพนักงาน เพื่อใช้เป็นข้อมูลพื้นฐานในการเฝ้าระวังต่อไป

3.2 สรุปผลการติดตามตรวจสอบคุณภาพสิ่งแวดล้อม

3.2.1 คุณภาพอากาศ

1) ปริมาณฝุ่นละอองแขวนลอยรวม (TSP)

จากข้อมูลผลการตรวจวัดคุณภาพอากาศในรูปปริมาณฝุ่นละอองแขวนลอยรวม (TSP) โครงการเหมืองแร่หินอุตสาหกรรมชนิดหินบะซอลต์ เพื่ออุตสาหกรรมก่อสร้าง ประทานบัตรที่ 31951/16440 ของบริษัท บุรีรัมย์รัชดา จำกัด จำนวน 3 สถานี ได้แก่ บริเวณบ้านพลวง วัดเทพนรสิงห์ (โคกตาสิงห์) และโรงโม่หินของโครงการ ที่ผ่านมาจนถึงเดือนกันยายน 2568 พบว่า สถานีที่มีผลการตรวจวัดปริมาณฝุ่นละอองแขวนลอยรวม (TSP) สูงสุด คือบริเวณโรงโม่หินของโครงการ ในเดือนกุมภาพันธ์ 2566 มีค่าการตรวจวัดเท่ากับ 0.099 มิลลิกรัมต่อลูกบาศก์เมตร เมื่อนำมาเปรียบเทียบกับค่ามาตรฐาน พบว่า ผลการตรวจวัดมีค่าอยู่ในเกณฑ์มาตรฐานตามประกาศคณะกรรมการสิ่งแวดล้อมแห่งชาติ ฉบับที่ 24

(พ.ศ. 2547) เรื่อง กำหนดมาตรฐานคุณภาพอากาศในบรรยากาศโดยทั่วไป ประกาศในราชกิจจานุเบกษา เล่ม 121 ตอนพิเศษ 104 ง ประกาศ ณ วันที่ 9 สิงหาคม พ.ศ. 2547 ที่กำหนดปริมาณฝุ่นละอองแขวนลอยรวม (TSP) ไว้ไม่เกิน 0.330 มิลลิกรัมต่อลูกบาศก์เมตร สรุปผลการตรวจวัดดัง**ตารางที่ 3-1** และ**รูปที่ 3-1**

2) ปริมาณฝุ่นละอองขนาดเล็กกว่า 10 ไมครอน (PM-10)

จากข้อมูลผลการตรวจวัดคุณภาพอากาศในรูปปริมาณฝุ่นละอองขนาดเล็กกว่า 10 ไมครอน (PM-10) โครงการเหมืองแร่หินอุตสาหกรรมชนิดหินบะซอลต์ เพื่ออุตสาหกรรมก่อสร้าง ประทานบัตรที่ 31951/16440 ของบริษัท บุรีรัมย์รัชดา จำกัด จำนวน 3 สถานี ได้แก่ บริเวณบ้านพลวง วัดเทพนรสิงห์ (โคกตาสิงห์) และโรงโม่หินของโครงการ ที่ผ่านมาจนถึงเดือนกันยายน 2568 พบว่า สถานีที่มีผลการตรวจวัดปริมาณฝุ่นละอองขนาดไม่เกิน 10 ไมครอน (PM-10) สูงสุด คือ บริเวณโรงโม่หินของโครงการในเดือนกุมภาพันธ์ 2566 มีค่าการตรวจวัดเท่ากับ 0.046 มิลลิกรัมต่อลูกบาศก์เมตร เมื่อนำมาเปรียบเทียบกับค่ามาตรฐาน พบว่า ผลการตรวจวัดมีค่าอยู่ในเกณฑ์มาตรฐานตามประกาศคณะกรรมการสิ่งแวดล้อมแห่งชาติ ฉบับที่ 24 (พ.ศ. 2547) เรื่อง กำหนดมาตรฐานคุณภาพอากาศในบรรยากาศโดยทั่วไป ประกาศในราชกิจจานุเบกษา เล่ม 121 ตอนพิเศษ 104 ง ประกาศ ณ วันที่ 9 สิงหาคม พ.ศ. 2547 ที่กำหนดปริมาณฝุ่นละอองขนาดเล็กกว่า 10 ไมครอน (PM-10) ไว้ไม่เกิน 0.120 มิลลิกรัมต่อลูกบาศก์เมตร สรุปผลการตรวจวัดดัง**ตารางที่ 3-1** และ**รูปที่ 3-2**

ตารางที่ 3-1 สรุปผลการตรวจวัดคุณภาพอากาศ

สถานีตรวจวัด	เดือน/ปีที่ตรวจวัด	ผลการตรวจวัด[1] (มิลลิกรัมต่อลูกบาศก์เมตร)	
		TSP	PM10
บ้านพลวง	กุมภาพันธ์ 2566	0.061	0.028
	กันยายน 2566	0.058	0.041
	กุมภาพันธ์ 2567	0.056	0.022
	กันยายน 2567	0.042	0.017
	กุมภาพันธ์ 2568	0.057	0.021
	กันยายน 2568	0.033	0.013
วัดเทพนรสิงห์ (โคกตาสิงห์)	กุมภาพันธ์ 2566	0.053	0.024
	กันยายน 2566	0.050	0.033
	กุมภาพันธ์ 2567	0.040	0.016
	กันยายน 2567	0.040	0.016
	กุมภาพันธ์ 2568	0.054	0.020
	กันยายน 2568	0.026	0.009
ค่ามาตรฐาน[1]		**0.330**	**0.120**

หมายเหตุ : [1] รายงานค่าสูงสุดในการตรวจวัด 3 วันต่อเนื่อง
[2] ประกาศคณะกรรมการสิ่งแวดล้อมแห่งชาติ ฉบับที่ 24 (พ.ศ. 2547) เรื่อง กำหนดมาตรฐานคุณภาพอากาศในบรรยากาศโดยทั่วไป ประกาศในราชกิจจานุเบกษา เล่ม 121 ตอนพิเศษ 104 ง ประกาศ ณ วันที่ 9 สิงหาคม พ.ศ. 2547
Total Suspended Particulate (TSP) : ฝุ่นละอองแขวนลอยรวม เฉลี่ย 24 ชั่วโมง
Particulate Matter (PM-10) : ฝุ่นละอองขนาดเล็กกว่า 10 ไมครอน เฉลี่ย 24 ชั่วโมง

สถานีตรวจวัด	เดือน/ปีที่ตรวจวัด	ผลการตรวจวัด[1] (มิลลิกรัมต่อลูกบาศก์เมตร)	
		TSP	PM10
โรงโม่หินของโครงการ	กุมภาพันธ์ 2566	0.099	0.046
	กันยายน 2566	0.044	0.026
	กุมภาพันธ์ 2567	0.057	0.023
	กันยายน 2567	0.050	0.019
	กุมภาพันธ์ 2568	0.063	0.023
	กันยายน 2568	0.035	0.014
ค่ามาตรฐาน[1]		**0.330**	**0.120**

หมายเหตุ : [1] รายงานค่าสูงสุดในการตรวจวัด 3 วันต่อเนื่อง
[2] ประกาศคณะกรรมการสิ่งแวดล้อมแห่งชาติ ฉบับที่ 24 (พ.ศ. 2547) เรื่อง กำหนดมาตรฐานคุณภาพอากาศในบรรยากาศโดยทั่วไป ประกาศในราชกิจจานุเบกษา เล่ม 121 ตอนพิเศษ 104 ง ประกาศ ณ วันที่ 9 สิงหาคม พ.ศ. 2547
Total Suspended Particulate (TSP) : ฝุ่นละอองแขวนลอยรวม เฉลี่ย 24 ชั่วโมง
Particulate Matter (PM-10) : ฝุ่นละอองขนาดเล็กกว่า 10 ไมครอน เฉลี่ย 24 ชั่วโมง

รูปที่ 3-1 กราฟแสดงผลการตรวจวัดปริมาณฝุ่นละอองแขวนลอยรวม (TSP) เปรียบเทียบกับค่ามาตรฐาน

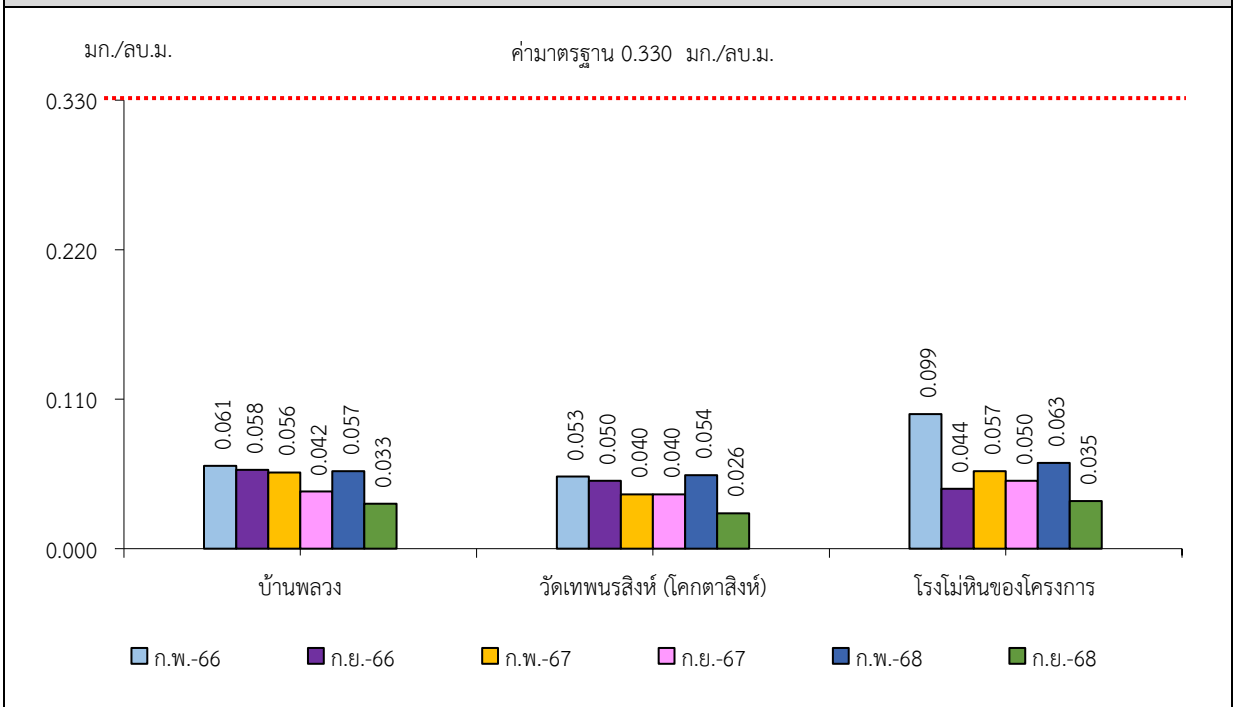

รูปที่ 3-2 กราฟแสดงผลการตรวจวัดปริมาณฝุ่นละอองขนาดเล็กกว่า 10 ไมครอน (PM-10) เปรียบเทียบกับค่ามาตรฐาน

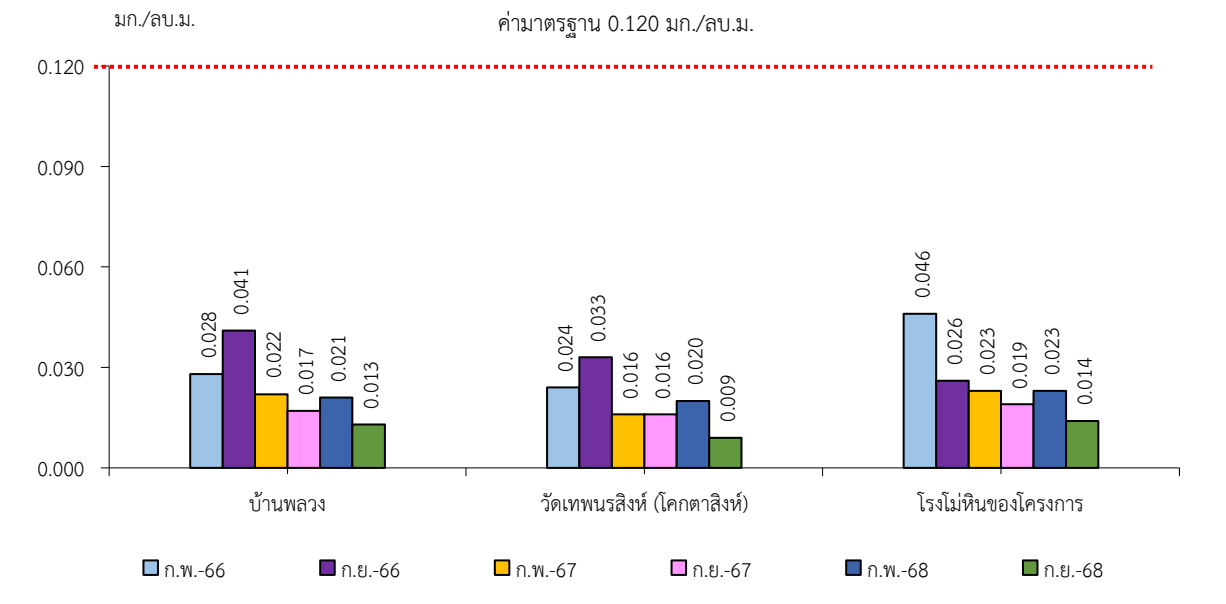

3.2.2 ระดับเสียง

1) ระดับเสียงเฉลี่ย 24 ชั่วโมง (Leq 24 hrs.)

จากข้อมูลผลการตรวจวัดระดับเสียงเฉลี่ย 24 ชั่วโมง (Leq 24 hrs.) โครงการเหมืองแร่หินอุตสาหกรรมชนิดหินบะซอลต์ เพื่ออุตสาหกรรมก่อสร้าง ประทานบัตรที่ 31951/16440 ของบริษัท บุรีรัมย์รัชดา จำกัด จำนวน 3 สถานี ได้แก่ บริเวณบ้านพลวง วัดเทพนรสิงห์ (โคกตาสิงห์) และโรงโม่หินของโครงการ ที่ผ่านมาจนถึงเดือนกันยายน 2568 พบว่า สถานีที่มีผลการตรวจวัดระดับเสียงเฉลี่ย 24 ชั่วโมง (Leq 24 hrs.) สูงสุด คือ บริเวณโรงโม่หินของโครงการ ในเดือนกุมภาพันธ์ 2566 มีค่าการตรวจวัดเท่ากับ 67.1 เดซิเบล เอ เมื่อนำมาเปรียบเทียบกับค่ามาตรฐาน พบว่า ผลการตรวจวัดมีค่าอยู่ในเกณฑ์มาตรฐานตามประกาศคณะกรรมการสิ่งแวดล้อมแห่งชาติ ฉบับที่ 15 (พ.ศ. 2540) เรื่อง กำหนดมาตรฐานระดับเสียงโดยทั่วไป ที่กำหนดระดับเสียงเฉลี่ย 24 ชั่วโมง (Leq 24 hrs.) ไว้ไม่เกิน 70.0 เดซิเบล เอ สรุปผลการตรวจวัดดัง**ตารางที่ 3-2** และ**รูปที่ 3-3**

2) ระดับเสียงสูงสุด (L_{max})

จากข้อมูลผลการตรวจวัดระดับเสียงสูงสุด (L_{max}) โครงการเหมืองแร่หินอุตสาหกรรมชนิดหินบะซอลต์ เพื่ออุตสาหกรรมก่อสร้าง ประทานบัตรที่ 31951/16440 ของบริษัท บุรีรัมย์รัชดา จำกัด จำนวน 3 สถานี ได้แก่ บริเวณบ้านพลวง วัดเทพนรสิงห์ (โคกตาสิงห์) และโรงโม่หินของโครงการ ที่ผ่านมาจนถึงเดือนกันยายน 2568 พบว่า สถานีที่มีผลการตรวจวัดระดับเสียงสูงสุด (L_{max}) สูงสุด คือ บริเวณวัดเทพนรสิงห์ (โคกตาสิงห์) ในเดือนกุมภาพันธ์ 2566 มีค่าการตรวจวัดเท่ากับ 109.3 เดซิเบล เอ เมื่อนำมาเปรียบเทียบกับค่ามาตรฐาน พบว่า ผลการตรวจวัดมีค่าอยู่ในเกณฑ์มาตรฐานตามประกาศคณะกรรมการสิ่งแวดล้อมแห่งชาติ ฉบับที่ 15 (พ.ศ. 2540) เรื่อง กำหนดมาตรฐานระดับเสียงโดยทั่วไป ที่กำหนดระดับเสียงสูงสุด (L_{max}) ไว้ไม่เกิน 115.0 เดซิเบล เอ สรุปผลการตรวจวัดดัง**ตารางที่ 3-2** และ**รูปที่ 3-4**

ตารางที่ 3-2 สรุปผลการตรวจวัดระดับเสียง

สถานีตรวจวัด	เดือน/ปีที่ตรวจวัด	ผลการตรวจวัด[1] (เดซิเบล เอ)	
		Leq 24 hrs.	L_{max}
บ้านพลวง	กุมภาพันธ์ 2566	57.5	96.4
	กันยายน 2566	64.7	106.6
	กุมภาพันธ์ 2567	53.2	95.7
	กันยายน 2567	55.7	91.9
	กุมภาพันธ์ 2568	54.9	88.1
	กันยายน 2568	58.4	98.9
วัดเทพนรสิงห์ (โคกตาสิงห์)	กุมภาพันธ์ 2566	60.3	109.3
	กันยายน 2566	63.9	104.3
	กุมภาพันธ์ 2567	58.0	107.4
	กันยายน 2567	55.8	93.4
	กุมภาพันธ์ 2568	53.5	88.5
	กันยายน 2568	59.2	92.2
โรงโม่หินของโครงการ	กุมภาพันธ์ 2566	67.1	103.7
	กันยายน 2566	60.4	94.4
	กุมภาพันธ์ 2567	64.6	93.8
	กันยายน 2567	63.0	91.6
	กุมภาพันธ์ 2568	63.1	92.1
	กันยายน 2568	64.5	99.7
ค่ามาตรฐาน[1]		**70.0**	**115.0**

หมายเหตุ : [1] รายงานค่าสูงสุดในการตรวจวัด 3 วันต่อเนื่อง
[2] ประกาศคณะกรรมการสิ่งแวดล้อมแห่งชาติ ฉบับที่ 15 (พ.ศ. 2540) เรื่อง กำหนดมาตรฐานระดับเสียงโดยทั่วไป

รูปที่ 3-3 กราฟแสดงผลการตรวจวัดระดับเสียงเฉลี่ย 24 ชั่วโมง (Leq 24 hrs.) เปรียบเทียบกับค่ามาตรฐาน

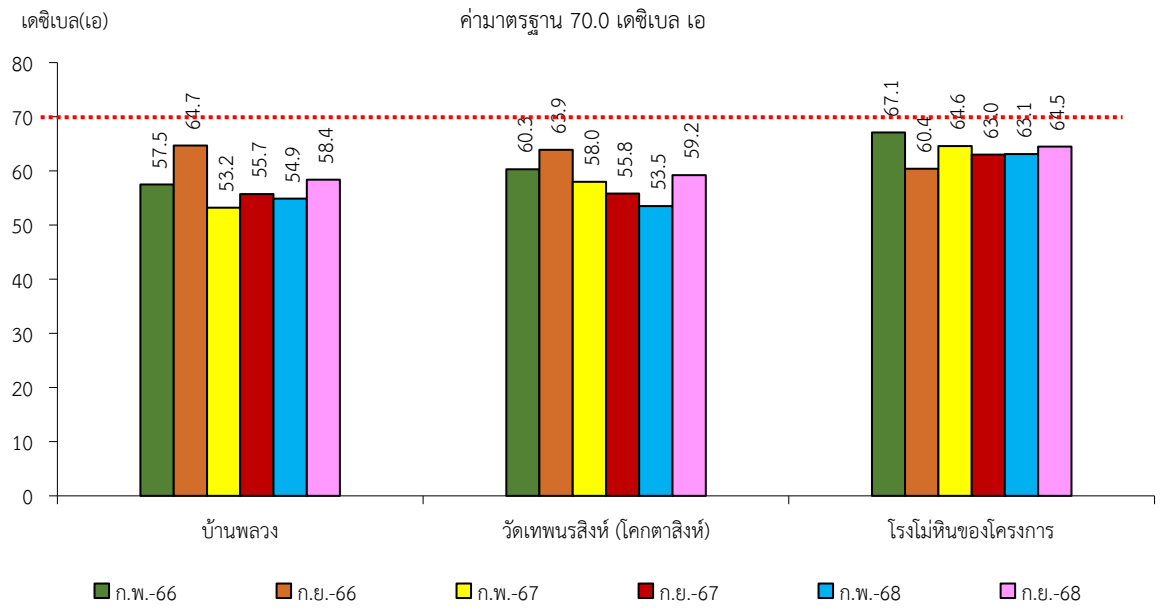

รูปที่ 3-4 กราฟแสดงผลการตรวจวัดระดับเสียงสูงสุด (L_{max}) เปรียบเทียบกับค่ามาตรฐาน

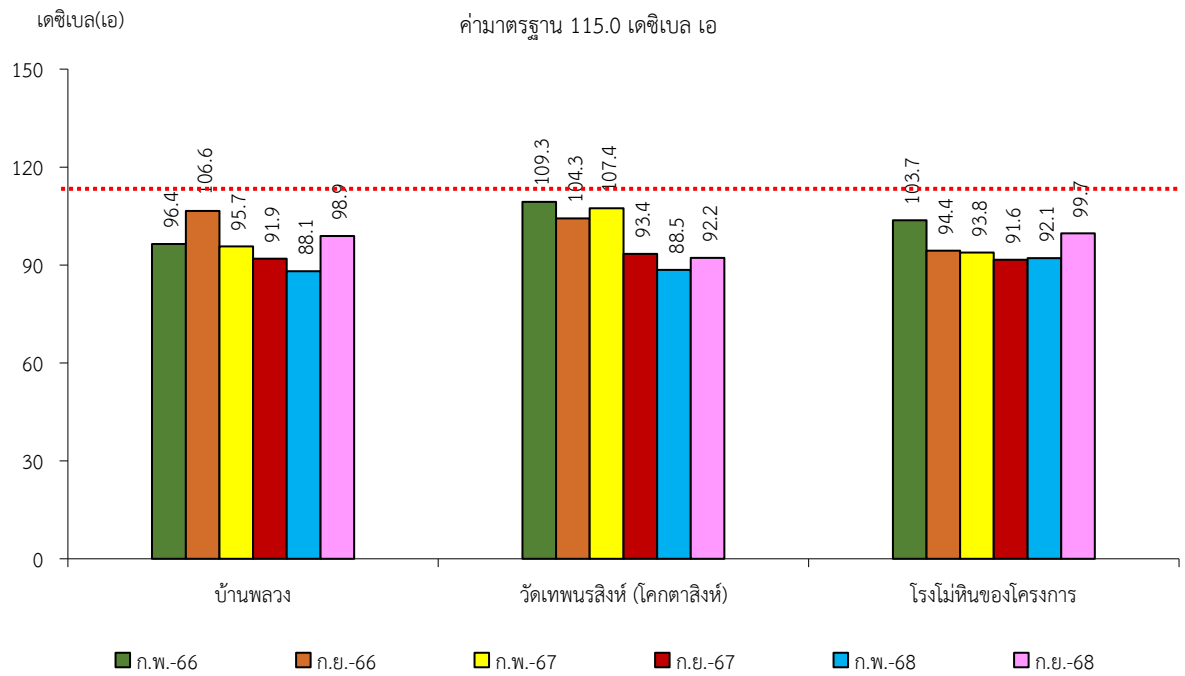

3.2.3 คุณภาพอากาศในพื้นที่ทำงาน

1) ปริมาณฝุ่นละอองขนาดเล็ก (Respirable Dust)

จากข้อมูลผลการตรวจวัดคุณภาพอากาศในรูปของปริมาณฝุ่นละอองขนาดเล็ก (Respirable Dust) โครงการเหมืองแร่หินอุตสาหกรรมชนิดหินบะซอลต์ เพื่ออุตสาหกรรมก่อสร้าง ประทานบัตรที่ 31951/16440 ของบริษัท บุรีรัมย์รัชดา จำกัด โดยตรวจวัดที่ตัวบุคคลของพนักงานในขณะปฏิบัติงานบริเวณหน้าเหมือง ที่ผ่านมาจนถึงเดือนกันยายน 2568 เมื่อนำมาเปรียบเทียบกับค่ามาตรฐาน พบว่าผลการตรวจวัดมีค่าอยู่ในเกณฑ์มาตรฐานตามประกาศกรมสวัสดิการและคุ้มครองแรงงาน เรื่อง ขีดจำกัดความเข้มข้นของสารเคมีอันตราย ประกาศ ณ วันที่ 3 สิงหาคม 2560 ในราชกิจจานุเบกษา เล่มที่ 135 ตอนพิเศษ 198 ง หน้า 34 ที่กำหนดปริมาณฝุ่นละอองขนาดเล็ก (Respirable Dust) ไว้ไม่เกิน 5 มิลลิกรัมต่อลูกบาศก์เมตร สรุปผลการตรวจวัดดัง**ตารางที่ 3-3** และ**รูปที่ 3-5**

ตารางที่ 3-3 สรุปผลการตรวจวัดปริมาณฝุ่นละอองขนาดเล็ก (Respirable Dust)

สถานีตรวจวัด	วันที่ตรวจวัด	ผลการตรวจวัด (มิลลิกรัมต่อลูกบาศก์เมตร)
		ปริมาณฝุ่นละอองขนาดเล็ก (Respirable Dust)
พนักงานของโครงการ (บริเวณหน้าเหมือง)	กุมภาพันธ์ 2566	0.370
	กันยายน 2566	0.667
	กุมภาพันธ์ 2567	0.444
	กันยายน 2567	0.111
	กุมภาพันธ์ 2568	1.556
	กันยายน 2568	0.500
ค่ามาตรฐาน[1)]		**5**

หมายเหตุ : [1)] ประกาศกรมสวัสดิการและคุ้มครองแรงงาน เรื่อง ขีดจำกัดความเข้มข้นของสารเคมีอันตราย ประกาศ ณ.วันที่ 3 สิงหาคม 2560 ในราชกิจจานุเบกษา เล่มที่ 135 ตอนพิเศษ 198 ง หน้า 34

รูปที่ 3-5 กราฟแสดงผลการตรวจวัดปริมาณฝุ่นละอองขนาดเล็ก (Respirable Dust) เปรียบเทียบกับค่ามาตรฐาน

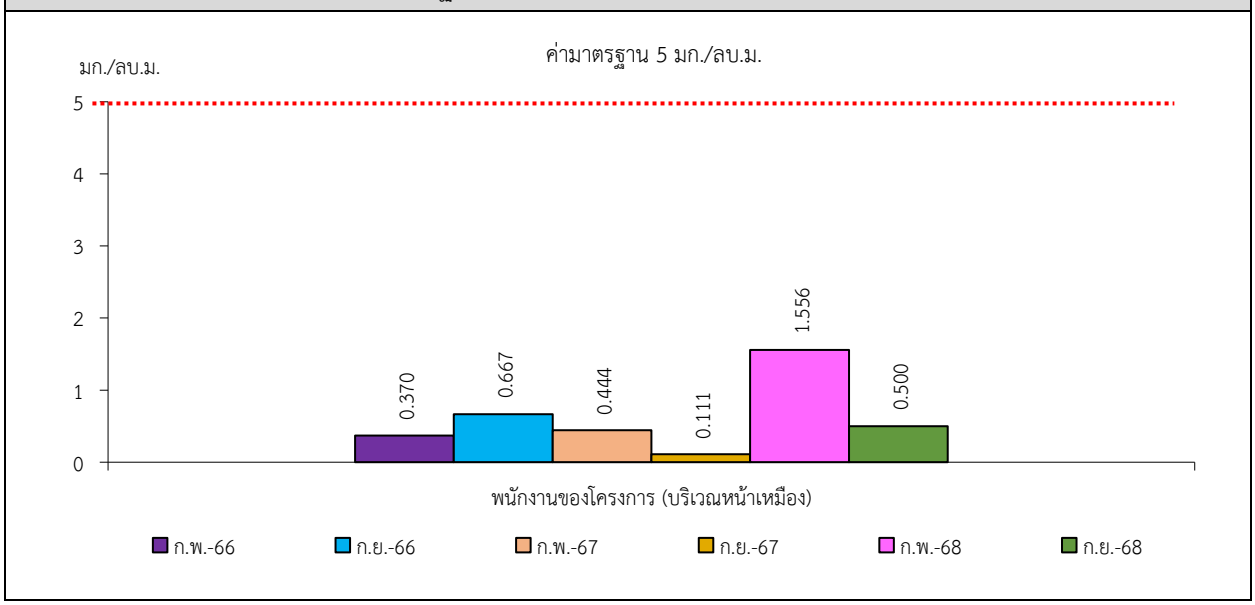

3.2.4 ระดับเสียงในพื้นที่ทำงาน

1) ปริมาณเสียงสะสม (Noise Dosimeter)

จากข้อมูลผลการตรวจวัดระดับเสียงในรูปแบบปริมาณระดับเสียงเฉลี่ยตลอดเวลาการทำงาน 8 ชั่วโมง (TWA) และปริมาณเสียงสะสมที่ผู้ปฏิบัติงานได้รับ (% Dose) โครงการเหมืองแร่หินอุตสาหกรรมชนิดหินบะซอลต์ เพื่ออุตสาหกรรมก่อสร้าง ประทานบัตรที่ 31951/16440 ของบริษัท บุรีรัมย์รัชดา จำกัด โดยตรวจวัดที่ตัวบุคคลของพนักงานในขณะปฏิบัติงานบริเวณหน้าเหมือง ที่ผ่านมาจนถึงเดือนกันยายน 2568 เมื่อนำมาเปรียบเทียบกับค่ามาตรฐาน พบว่า ผลการตรวจวัดมีค่าอยู่ในเกณฑ์มาตรฐานตามประกาศกรมสวัสดิการและคุ้มครองแรงงาน เรื่อง มาตรฐานระดับเสียงที่ยอมให้ลูกจ้างได้รับเฉลี่ยตลอดระยะเวลาการทำงานในแต่ละวัน เล่ม 135 ตอนพิเศษ 19 ง (26 มกราคม 2561) และกฎกระทรวงแรงงาน เรื่อง กำหนดมาตรฐานในการบริหาร จัดการ และดำเนินการด้านความปลอดภัยอาชีวอนามัย และสภาพแวดล้อมในการทำงานเกี่ยวกับความร้อน แสงสว่าง และเสียง พ.ศ.2559 (17 ตุลาคม 2559) ที่กำหนดระดับเสียงเฉลี่ยตลอดเวลาการทำงาน (TWA) ในระยะเวลา 8 ชั่วโมงต่อวันไว้ไม่เกิน 85 เดซิเบล เอ สรุปผลการตรวจวัดดัง**ตารางที่ 3-4** และ**รูปที่ 3-6**

ตารางที่ 3-4 สรุปผลการตรวจวัดปริมาณเสียงสะสม (Noise Dosimeter)

สถานีตรวจวัด	วันที่ตรวจวัด	ผลการตรวจวัด	
		% Dose (%)	TWA (เดซิเบล เอ)
พนักงานของโครงการ (บริเวณหน้าเหมือง)	กุมภาพันธ์ 2566	30.1	79.8
	กันยายน 2566	36.8	80.7
	กุมภาพันธ์ 2567	38.7	80.9
	กันยายน 2567	67.8	83.3
	กุมภาพันธ์ 2568	38.6	82.8
	กันยายน 2568	7.4	73.9
ค่ามาตรฐาน		**100**[1)]	**85**[2)]

หมายเหตุ : [1)] American Conference of the Government Industrial Hygienists ; ACGIH (2006)

[2)] มาตรฐานประกาศกรมสวัสดิการและคุ้มครองแรงงาน เรื่อง มาตรฐานระดับเสียงที่ยอมให้ลูกจ้างได้รับเฉลี่ยตลอดระยะเวลาการทำงานในแต่ละวัน เล่ม 135 ตอนพิเศษ 19 ง (26 มกราคม 2561) และกฎกระทรวงแรงงาน เรื่อง กำหนดมาตรฐานในการบริหาร จัดการ และดำเนินการด้านความปลอดภัยอาชีวอนามัย และสภาพแวดล้อมในการทำงานเกี่ยวกับความร้อน แสงสว่าง และเสียง พ.ศ.2559 (17 ตุลาคม 2559)

รูปที่ 3-6 กราฟแสดงผลการตรวจวัดปริมาณเสียงสะสม (Noise Dosimeter) เปรียบเทียบกับค่ามาตรฐาน

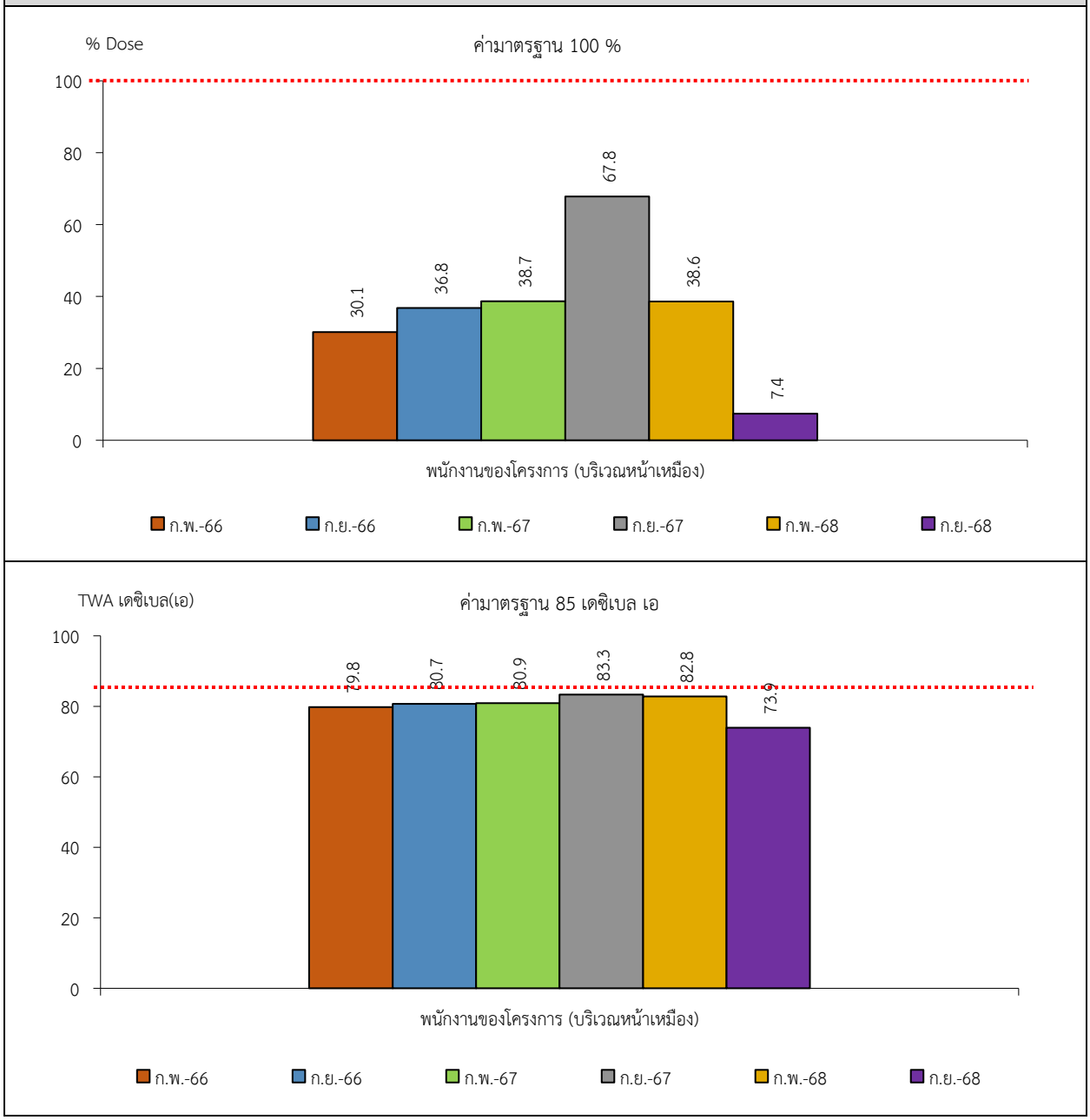

3.2.5 ค่าความสั่นสะเทือน

จากข้อมูลผลการตรวจวัดค่าความสั่นสะเทือนจากการระเบิดหน้าเหมือง โดยทำการตรวจวัดความถี่ ความเร็วของอนุภาค การขจัด และแรงอัดอากาศ โครงการเหมืองแร่หินอุตสาหกรรมชนิดหินบะซอลต์เพื่ออุตสาหกรรมก่อสร้าง ประทานบัตรที่ 31951/16440 ของบริษัท บุรีรัมย์รัชดา จำกัด จำนวน 2 สถานี ได้แก่ บริเวณบ้านราษฎรหลังที่ใกล้ที่สุด และวัดเทพนรสิงห์ (โคกตาสิงห์) ที่ผ่านมาจนถึงเดือนกันยายน 2568 เมื่อนำมาเปรียบเทียบกับค่ามาตรฐาน พบว่า ผลการตรวจวัดส่วนใหญ่มีค่าต่ำกว่าขีดความสามารถที่เครื่องตรวจวัดความสั่นสะเทือนจะตรวจวัดได้ คือ มีค่าความถี่น้อยกว่า 1 เฮิรตซ์ ค่าความเร็วอนุภาคสูงสุดน้อยกว่า 0.130 มิลลิเมตรต่อวินาที และการขจัดน้อยกว่า 0 มิลลิเมตร ยกเว้น บริเวณบ้านราษฎรหลังที่ใกล้ที่สุด ในเดือนกันยายน 2566 พบว่า ผลการตรวจวัดมีค่าอยู่ในเกณฑ์มาตรฐานตามประกาศกระทรวงทรัพยากรธรรมชาติและสิ่งแวดล้อม เรื่อง

กำหนดมาตรฐานควบคุมระดับเสียงและความสั่นสะเทือนจากการทำเหมืองหิน ตีพิมพ์ในราชกิจจานุเบกษา เล่ม 122 ตอนที่ 125 ง ลงวันที่ 29 ธันวาคม 2548 นอกจากนี้ ในเดือนกันยายน 2567 ไม่มีการระเบิดหน้าเหมือง เนื่องจากบริเวณหน้าเหมืองมีน้ำท่วมขัง ทำให้ไม่มีการระเบิดหน้าเหมืองแต่อย่างใด สรุปผลการตรวจวัดได้ดัง **ตารางที่ 3-5**

ตารางที่ 3-5 สรุปผลการตรวจวัดความสั่นสะเทือนขณะระเบิดหน้าเหมือง

สถานี	เดือน/ปีที่ตรวจวัด	พารามิเตอร์	ความถี่ (เฮิรตซ์)	ความเร็วอนุภาค (มม./วินาที)	ค่ามาตรฐาน[1)]	ระยะขจัด (มม.)	ค่ามาตรฐาน[1)]	แรงอัดอากาศ
ST.1	ก.พ. 2566	TRANSVERSE	N/A	<0.130	-	0.000	-	<0.500
		VERTICAL	N/A	<0.130	-	0.000	-	
		LONGITUDINAL	N/A	<0.130	-	0.000	-	
	ก.ย. 2566	TRANSVERSE	20	0962	25.1	0.016	0.20	16.76
		VERTICAL	20	0.583	25.1	0.007	0.20	
		LONGITUDINAL	21	1.773	26.4	0.016	0.20	
	ก.พ. 2567	TRANSVERSE	N/A	<0.130	-	0.000	-	<0.500
		VERTICAL	N/A	<0.130	-	0.000	-	
		LONGITUDINAL	N/A	<0.130	-	0.000	-	
	ก.ย. 2567	ไม่มีการระเบิดหน้าเหมือง เนื่องจากบริเวณหน้าเหมืองมีน้ำท่วมขัง ทำให้ไม่มีการระเบิดหน้าเหมืองแต่อย่างใด						
	ก.พ. 2568	TRANSVERSE	N/A	<0.130	-	0.000	-	<0.500
		VERTICAL	N/A	<0.130	-	0.000	-	
		LONGITUDINAL	N/A	<0.130	-	0.000	-	
	ก.ย. 2568	TRANSVERSE	N/A	<0.130	-	0.000	-	<0.500
		VERTICAL	N/A	<0.130	-	0.000	-	
		LONGITUDINAL	N/A	<0.130	-	0.000	-	
ST.2	ก.พ. 2566	TRANSVERSE	N/A	<0.130	-	0.000	-	<0.500
		VERTICAL	N/A	<0.130	-	0.000	-	
		LONGITUDINAL	N/A	<0.130	-	0.000	-	
	ก.ย. 2566	TRANSVERSE	N/A	<0.130	-	0.000	-	<0.500
		VERTICAL	N/A	<0.130	-	0.000	-	
		LONGITUDINAL	N/A	<0.130	-	0.000	-	
	ก.พ. 2567	TRANSVERSE	N/A	<0.130	-	0.000	-	<0.500
		VERTICAL	N/A	<0.130	-	0.000	-	
		LONGITUDINAL	N/A	<0.130	-	0.000	-	

หมายเหตุ : [1)] ประกาศกระทรวงทรัพยากรธรรมชาติและสิ่งแวดล้อม เรื่อง กำหนดมาตรฐานควบคุมระดับเสียงและความสั่นสะเทือนจากการทำเหมืองหิน ตีพิมพ์ในราชกิจจานุเบกษา เล่ม 122 ตอนที่ 125 ง ลงวันที่ 29 ธันวาคม 2548

N/A หมายถึง Frequency < 1 Hz, Velocity < 0.130 mm/sec และ Displacement < 0 mm

ST.1 : บ้านราษฎรหลังที่ใกล้ที่สุด ST.2 : วัดเทพนรสิงห์ (โคกตาสิงห์)

สถานี	เดือน/ปีที่ตรวจวัด	พารามิเตอร์	ความถี่ (เฮิรตซ์)	ความเร็วอนุภาค (มม./วินาที)	ค่ามาตรฐาน[1)]	ระยะขจัด (มม.)	ค่ามาตรฐาน[1)]	แรงอัดอากาศ
ST.2 (ต่อ)	ก.ย. 2567	ไม่มีการระเบิดหน้าเหมือง เนื่องจากบริเวณหน้าเหมืองมีน้ำท่วมขัง ทำให้ไม่มีการระเบิดหน้าเหมืองแต่อย่างใด						
	ก.พ. 2568	TRANSVERSE	N/A	<0.130	-	0.000	-	<0.500
		VERTICAL	N/A	<0.130	-	0.000	-	
		LONGITUDINAL	N/A	<0.130	-	0.000	-	
	ก.ย. 2568	TRANSVERSE	N/A	<0.130	-	0.000	-	<0.500
		VERTICAL	N/A	<0.130	-	0.000	-	
		LONGITUDINAL	N/A	<0.130	-	0.000	-	

หมายเหตุ : [1)] ประกาศกระทรวงทรัพยากรธรรมชาติและสิ่งแวดล้อม เรื่อง กำหนดมาตรฐานควบคุมระดับเสียงและความสั่นสะเทือนจากการทำเหมืองหิน ตีพิมพ์ในราชกิจจานุเบกษา เล่ม 122 ตอนที่ 125 ง ลงวันที่ 29 ธันวาคม 2548
N/A หมายถึง Frequency < 1 Hz, Velocity < 0.130 mm/sec และ Displacement < 0 mm
ST.1 : บ้านราษฎรหลังที่ใกล้ที่สุด ST.2 : วัดเทพนรสิงห์ (โคกตาสิงห์)

3.2.6 คุณภาพน้ำ

1) คุณภาพน้ำผิวดิน

จากข้อมูลผลการติดตามตรวจสอบคุณภาพน้ำในแหล่งน้ำผิวดินที่อยู่ใกล้เคียงโครงการเหมืองแร่หินอุตสาหกรรมชนิดหินบะซอลต์ เพื่ออุตสาหกรรมก่อสร้าง ประทานบัตรที่ 31951/16440 ของบริษัท บุรีรัมย์รัชดา จำกัด จำนวน 2 สถานี ได้แก่ บริเวณขุมเหมืองของโครงการ และอ่างเก็บน้ำโคกตาสิงห์ ที่ผ่านมาจนถึงเดือนกันยายน 2568 พบว่า ผลการวิเคราะห์มีค่าอยู่ในเกณฑ์มาตรฐานตามประกาศคณะกรรมการสิ่งแวดล้อมแห่งชาติ ฉบับที่ 8 (พ.ศ.2537) ออกตามความในพระราชบัญญัติส่งเสริมและรักษาคุณภาพสิ่งแวดล้อมแห่งชาติ พ.ศ. 2535 เรื่องกำหนดมาตรฐานคุณภาพน้ำในแหล่งน้ำผิวดิน (ประเภทที่ 3) ทั้งนี้ตลอดระยะเวลาการทำเหมืองของโครงการได้มีมาตรการเฝ้าระวังคุณภาพน้ำภายในโครงการ โดยควบคุมไม่ให้มีการระบายน้ำออกนอกพื้นที่โครงการแต่อย่างใดและติดตามตรวจสอบกิจกรรมการทำเหมืองของโครงการที่อาจก่อให้เกิดการปนเปื้อนลงสู่แหล่งน้ำธรรมชาติ หากตรวจพบว่าแหล่งน้ำของชุมชนหรือแหล่งน้ำธรรมชาติได้รับผลกระทบจากโครงการ ผู้ถือประทานบัตรจะหาแนวทางแก้ไขทันที สรุปผลการวิเคราะห์ได้ดัง**ตารางที่ 3-6** และ**รูปที่ 3-7**

2) คุณภาพน้ำใต้ดิน

จากข้อมูลผลการติดตามตรวจสอบคุณภาพน้ำในแหล่งน้ำใต้ดินที่อยู่ใกล้เคียงโครงการเหมืองแร่หินอุตสาหกรรมชนิดหินบะซอลต์ เพื่ออุตสาหกรรมก่อสร้าง ประทานบัตรที่ 31951/16440 ของบริษัท บุรีรัมย์รัชดา จำกัด จำนวน 1 สถานี ได้แก่ บริเวณบ่อบาดาลวัดเทพนรสิงห์ (โคกตาสิงห์) ที่ผ่านมาจนถึงเดือนกันยายน 2568 พบว่า ผลการวิเคราะห์ส่วนใหญ่มีค่าอยู่ในเกณฑ์กำหนดที่เหมาะสม และมีบางดัชนีที่มีค่าไม่อยู่ในเกณฑ์กำหนดที่เหมาะสม แต่อยู่ในเกณฑ์อนุโลมสูงสุด ตามประกาศกระทรวงทรัพยากรธรรมชาติและสิ่งแวดล้อม เรื่อง กำหนดหลักเกณฑ์และมาตรการในทางวิชาการสำหรับการป้องกันด้านสาธารณสุขและการป้องกันในเรื่องสิ่งแวดล้อมเป็นพิษ พ.ศ. 2551 ตีพิมพ์ในราชกิจจานุเบกษา เล่ม 125 ตอนพิเศษ 85 ง ลงวันที่ 21 พฤษภาคม 2551 สรุปผลการวิเคราะห์ได้ดัง**ตารางที่ 3-7** และ**รูปที่ 3-8**

ตารางที่ 3-6 สรุปผลการวิเคราะห์คุณภาพน้ำผิวดิน

สถานี	เดือน/ปี ที่ตรวจวัด	ผลการวิเคราะห์									
		pH	TSS	TDS	Total Hardness	Turbidity*	Sulfate	Arsenic*	Cadmium*	Iron	Lead
		-	mg/L	mg/L	mg/L as $CaCO_3$	NTU	mg/L	mg/L	mg/L	mg/L	mg/L
SW.1	ก.พ. 2566	8.4	<5.0	244	118	1.6	<5.0	<0.01	<0.002	0.02	<0.01
	ก.ย. 2566	8.6	<5.0	273	98	<1.0	<5.0	<0.01	<0.002	<0.01	<0.01
	ก.พ. 2567	8.7	<5.0	283	102	2.9	<5.0	<0.01	<0.002	0.02	<0.01
	ก.ย. 2567	8.3	19.4	231	128	<1.0	12.5	<0.01	<0.01	0.49	<0.01
	ก.พ. 2568	9.0	11.0	305	127	<1.0	9.5	<0.01	<0.002	0.05	<0.01
	ก.ย. 2568	8.1	<5.0	277	107	<1.0	<10	<0.01	<0.002	<0.01	<0.01
SW.2	ก.พ. 2566	7.5	20.1	72	28	2.6	<5.0	<0.01	<0.002	0.07	<0.01
	ก.ย. 2566	8.0	5.9	114	44	3.6	<5.0	<0.01	<0.002	0.23	<0.01
	ก.พ. 2567	7.8	<5.0	116	29	1.9	<5.0	<0.01	<0.002	<0.01	<0.01
	ก.ย. 2567	7.7	<5.0	100	33	<1.0	<5.0	<0.01	<0.002	0.06	<0.01
	ก.พ. 2568	7.4	<5.0	68	32	<1.0	<5.0	<0.01	<0.002	0.05	<0.01
	ก.ย. 2568	7.5	<5.0	173	44	<1.0	<10	<0.01	<0.002	<0.01	<0.01
ค่ามาตรฐาน[1)]		**5.0-9.0**	**-**	**-**	**-**	**-**	**-**	**ไม่เกิน 0.01**	**ไม่เกิน 0.005/0.05[2)]**	**-**	**ไม่เกิน 0.05**

หมายเหตุ : [1)] ประกาศคณะกรรมการสิ่งแวดล้อมแห่งชาติ ฉบับที่ 8 (พ.ศ. 2537) ออกตามความในพระราชบัญญัติส่งเสริมและรักษาคุณภาพสิ่งแวดล้อมแห่งชาติ พ.ศ. 2535 เรื่อง กำหนดมาตรฐานคุณภาพน้ำในแหล่งน้ำผิวดิน ตีพิมพ์ในราชกิจจานุเบกษา เล่ม 111 ตอนที่ 16 ง ลงวันที่ 24 กุมภาพันธ์ 2537 (ประเภทที่ 3)

[2)] น้ำที่มีความกระด้างในรูปของ $CaCO_3$ ไม่เกินกว่า 100 มิลลิกรัมต่อลิตร ค่ามาตรฐาน เท่ากับ 0.005 มิลลิกรัมต่อลิตร และหากเกินกว่า 100 มิลลิกรัมต่อลิตร ค่ามาตรฐาน เท่ากับ 0.05 มิลลิกรัมต่อลิตร

* รายการทดสอบนี้อยู่นอกขอบข่ายการรับรอง ISO/IEC 17025 ของห้องปฏิบัติการทดสอบ

SW.1 : ขุมเหมืองของโครงการ SW.2 : อ่างเก็บน้ำโคกตาสิงห์

ตารางที่ 3-7 สรุปผลการวิเคราะห์คุณภาพน้ำใต้ดิน

สถานี	เดือน/ปี ที่ตรวจวัด	ผลการวิเคราะห์									
		pH	TSS	TDS	Total Hardness	Turbidity*	Sulfate	Arsenic	Cadmium*	Iron	Lead
		-	mg/L	mg/L	mg/L as $CaCO_3$	NTU	mg/L	mg/L	mg/L	mg/L	mg/L
GW.1	ก.พ. 2566	7.5	<5.0	431	247	1.1	16.0	<0.01	<0.002	<0.01	<0.01
	ก.ย. 2566	8.0	<5.0	618	344	<1.0	22.4	<0.01	<0.01	<0.01	<0.01
	ก.พ. 2567	8.0	<5.0	423	215	<1.0	19.6	<0.01	<0.01	<0.01	<0.01
	ก.ย. 2567	7.7	<5.0	115	250	<1.0	18.1	<0.01	<0.01	<0.01	<0.01
	ก.พ. 2568	7.7	<5.0	419	209	<1.0	15.8	<0.01	<0.01	0.01	<0.01
	ก.ย. 2568	7.6	<5.0	590	338	<1.0	30.0	<0.01	<0.01	<0.01	<0.01
เกณฑ์ที่เหมาะสม[1)]		**7.0-8.5**	-	**ไม่เกิน 600**	**ไม่เกิน 300**	**5**	**ไม่เกิน 200**	**ต้องไม่มีเลย**	**ต้องไม่มีเลย**	**ไม่เกิน 0.5**	**ต้องไม่มีเลย**
เกณฑ์อนุโลมสูงสุด[1)]		**6.5-9.2**	-	**1,200**	**500**	**20**	**250**	**0.05**	**0.01**	**1.0**	**0.05**

หมายเหตุ : [1)] ประกาศกระทรวงทรัพยากรธรรมชาติและสิ่งแวดล้อม เรื่อง กำหนดหลักเกณฑ์และมาตรการในทางวิชาการ สำหรับการป้องกัน ด้านสาธารณสุขและการป้องกันในเรื่องสิ่งแวดล้อมเป็นพิษ พ.ศ.2551 ตีพิมพ์ในราชกิจจานุเบกษา เล่ม 125 ตอนพิเศษ 85 ง ลงวันที่ 21 พฤษภาคม 2551

* รายการทดสอบนี้อยู่นอกขอบข่ายการรับรอง ISO/IEC 17025 ของห้องปฏิบัติการทดสอบ

GW.1 : บ่อบาดาลวัดเทพนรสิงห์ (โคกตาสิงห์)

รูปที่ 3-7 กราฟแสดงผลการศึกษาคุณภาพแหล่งน้ำผิวดินเปรียบเทียบกับค่ามาตรฐาน

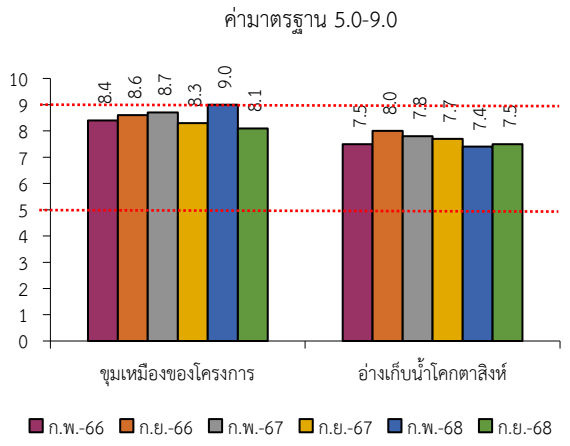

ค่าความเป็นกรด-ด่าง (pH)

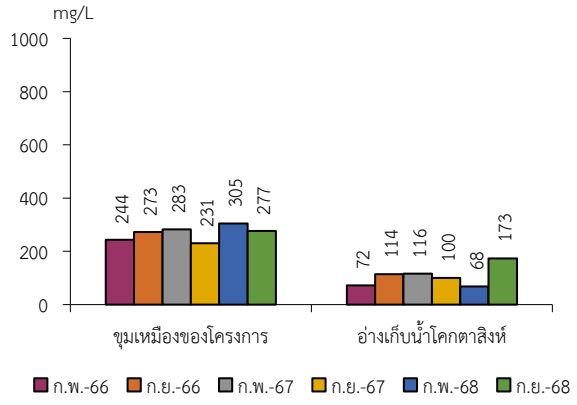

ปริมาณตะกอนละลายทั้งหมด (TDS)

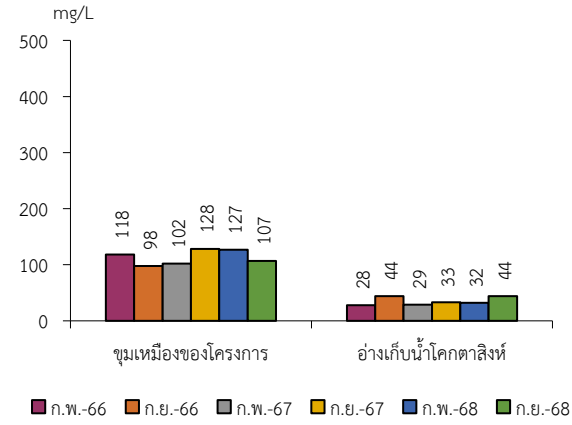

ค่าความกระด้าง (Total Hardness)

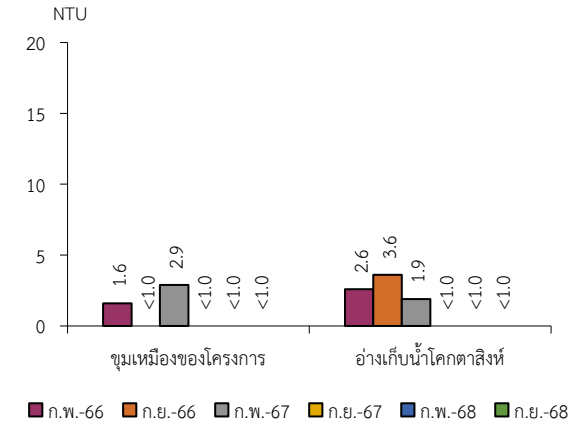

ค่าความขุ่น (Turbidity)

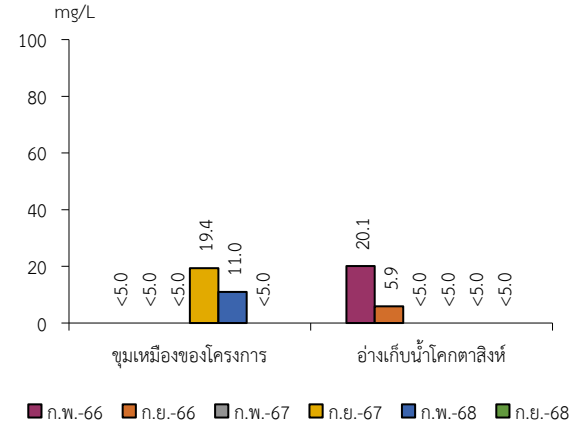

ปริมาณของแข็งแขวนลอย (TSS)

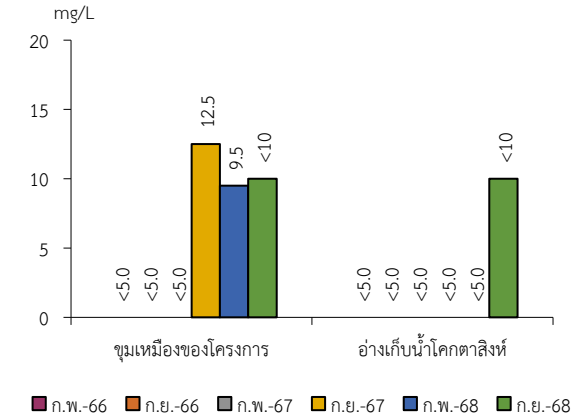

ปริมาณซัลเฟต (Sulfate)

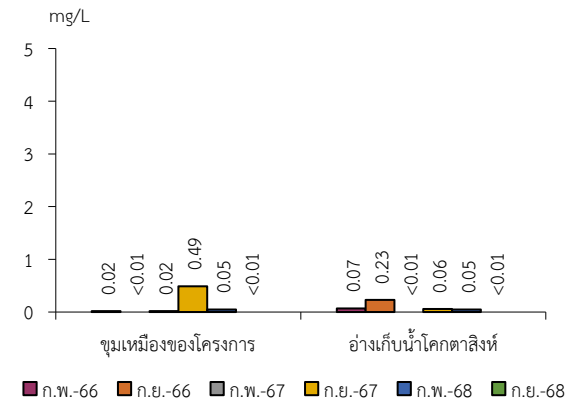

ปริมาณเหล็ก (Iron)

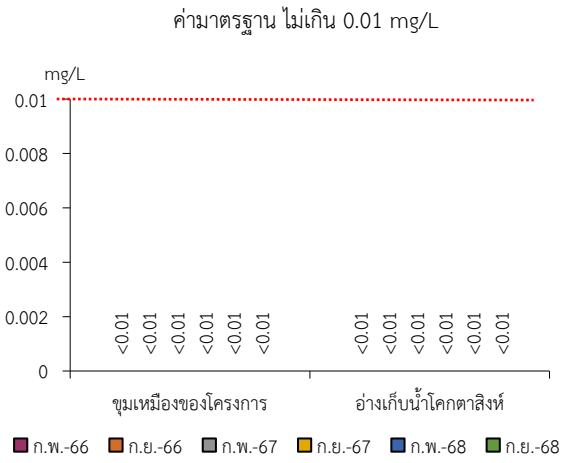

ปริมาณสารหนู (Arsenic)

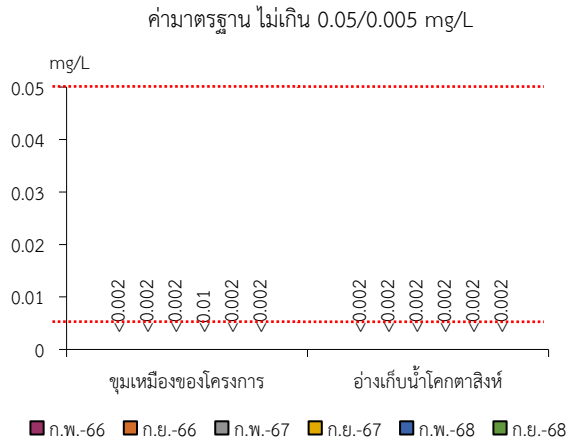

ปริมาณแคดเมียม (Cadmium)

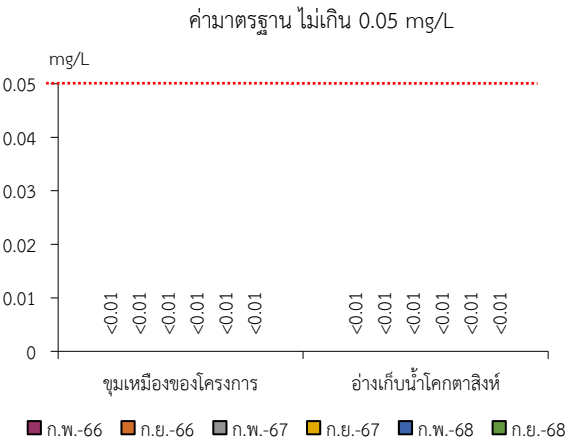

ปริมาณตะกั่ว (Lead)

รูปที่ 3-8 กราฟแสดงผลการศึกษาคุณภาพแหล่งน้ำใต้ดินเปรียบเทียบกับค่ามาตรฐาน

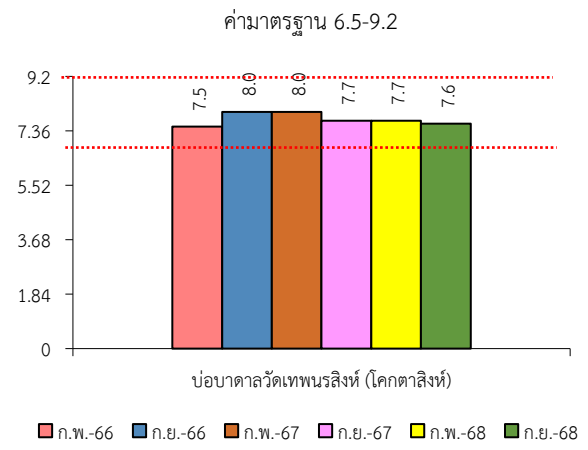

ค่าความเป็นกรด-ด่าง (pH)

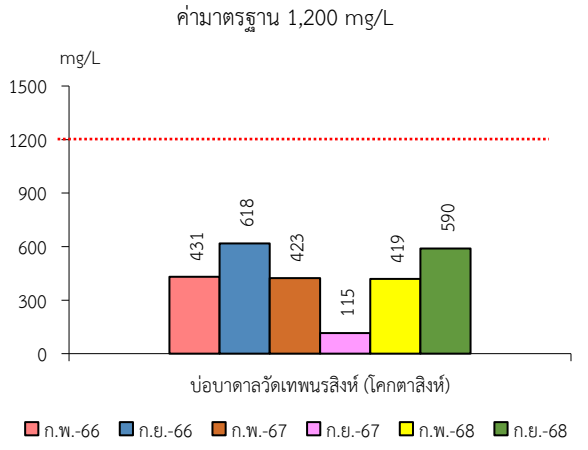

ปริมาณตะกอนละลายทั้งหมด (TDS)

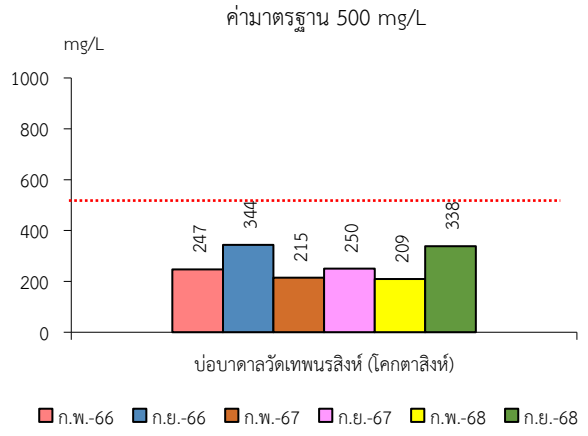

ค่าความกระด้าง (Total Hardness)

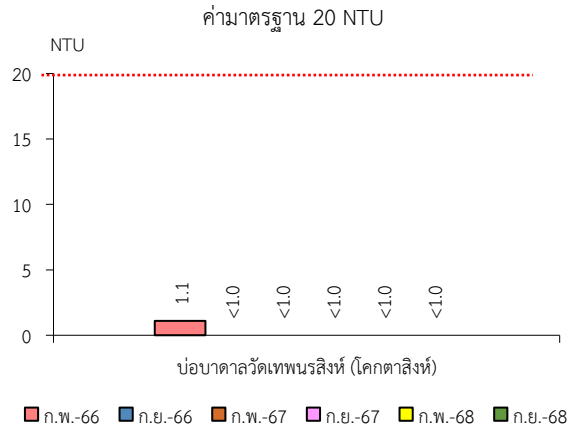

ค่าความขุ่น (Turbidity)

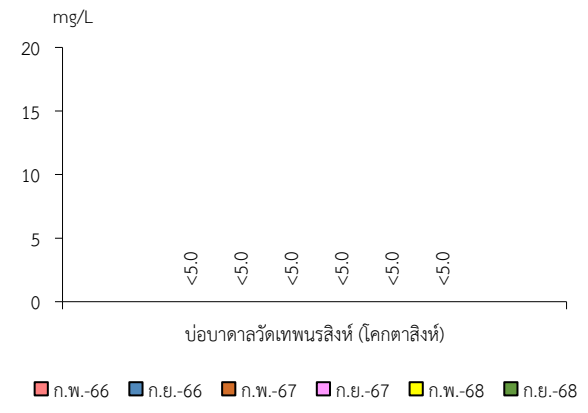

ปริมาณของแข็งแขวนลอย (TSS)

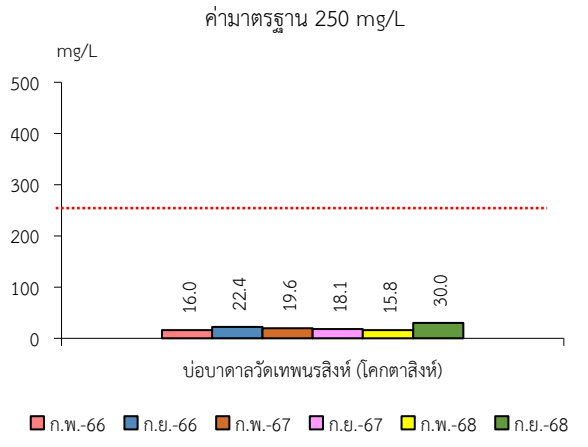

ปริมาณซัลเฟต (Sulfate)

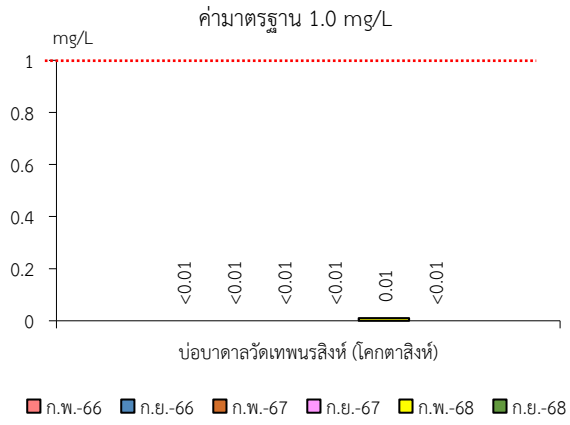

ปริมาณเหล็ก (Iron)

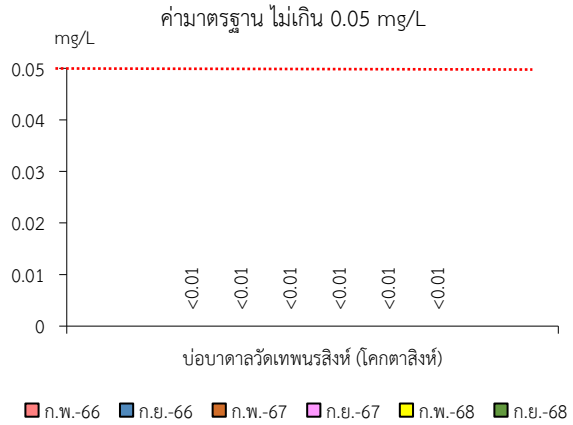

ปริมาณสารหนู (Arsenic)

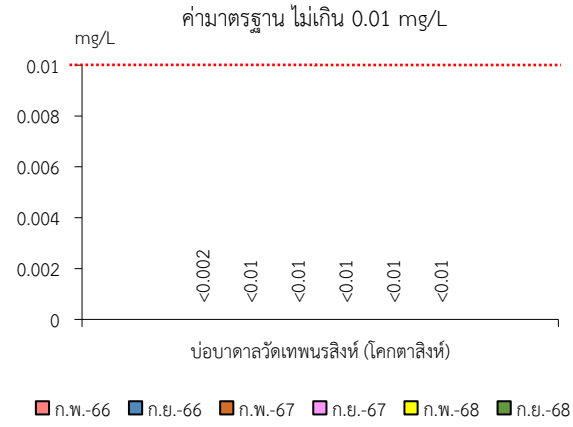

ปริมาณแคดเมียม (Cadmium)

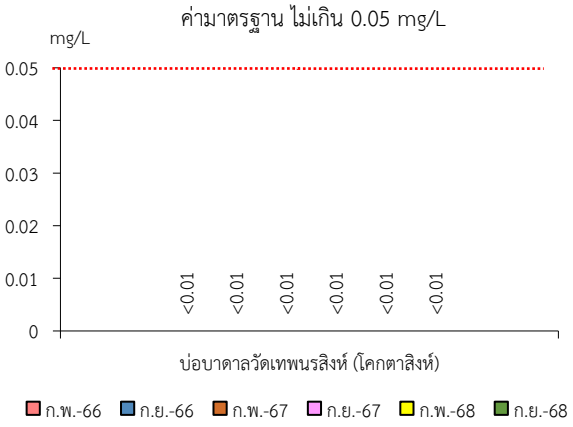

ปริมาณตะกั่ว (Lead)